

Sternenweg/Chemin des étoiles

Ein europäisches Modellprojekt zur behutsamen Inwertsetzung der Wege der Jakobspilger in Teilen des Saarlandes, von Rheinland-Pfalz sowie Lothringens und des Elsass.

Kriterienkatalog

Einsetzen einer steinernen Jakobsmuschel, Informationstafel, Öffentlichkeitsarbeit, Dokumentation/Netzwerk



Stand 2018 | Peter Michael Lupp | Regionalverband Saarbrücken | Tel. 0681/506-6060, E-Mail: peter.lupp@rvsbr.de

Projektträger

Regionalverband Saarbrücken

Leitgedanke und Gesamtkonzeption

Siehe aktuelle Projektinformation sowie www.sternenweg.net

Ansprechpartner

Projektleitung:

Regionalverband Saarbrücken, Peter Michael Lupp, Tel. 06 81/506-60 60, peter.lupp@rvsbr.de

Mitwirkung bei der Umsetzung (Schwerpunkt Pfalz/Elsass):

St. Jakobus-Gesellschaft Rheinland-Pfalz-Saarland e.V.

Karl Unold, Tel. 0 63 41/8 34 11, karl.unold@gmx.de

Beteiligte europäische Regionen

Deutschland

Bundesländer: Saarland (Eurodistrict), Rheinland-Pfalz, Hessen

Frankreich

Lothringen/Département Moselle-Est (Eurodistrict)

Elsass/Département Bas-Rhin

Routen der Wege der Jakobspilger im Projektraum

Hornbach - Metz (Saarland Südroute und Lothringen 144 km)

Hornbach - Metz (Saarland Nordroute und Lothringen 146 km)

Speyer - Hornbach (Pfalz Südroute 144 km)

Speyer - Hornbach (Pfalz Nordroute 149 km)

Verbindungsroute (Pfalz Nordroute, Saarland Nordroute über Klosterruine Wörschweiler nach Blieskastel)

Tholey - Saarbrücken (58 km, Mainz – Remigiusberg/Hoppstädten/Weiersbach in Vorbereitung)

Remigiusberg - St. Wendel (33 km)

Hoppstädten/Weiersbach – Tholey (27 km)

Mainz - Tholey (Route erst teilweise erschlossen)

Köllertalschleife (Regionalverband Saarbrücken, Rundweg, 25 km)

Klosterroute über Kaiserslautern (Worms - Metz, Südspange 270 km)

Klosterroute über Otterberg (Worms – Metz, Nordspange 268 km)

Haardt Achse Worms, Neustadt, Landau, Bad Bergzabern, Wissembourg (virtuelle Wegeverbindung, stilisiert dargestellt)

Bad Bergzabern (Pfalz) - Mont Ste-Odile (Elsass 117 km)

Mont Ste-Odile - Kayserberg (Elsass 54 km)

Kayserberg - Thann (Elsass 61 km)

Kriterien zum Einsetzen einer steinernen Jakobsmuschel und zum Anbringen einer zugehörigen Informationstafel an einem im Projektraum erfassten Zeugnis der mittelalterlichen Baukultur

Die Positionen der Zeugnisse mittelalterlicher Baukultur am Wegesrand im Projektraum sind bereits erfasst. Sie sind auf der interaktiven Karte der zugehörigen Internetseite www.sternenweg.net sowie in dem zugehörigen Bildband dargestellt. Ein Teil der erfassten Orte wurde schon mit einer steinernen Jakobsmuschel geschmückt und benötigt nur noch die zugehörige Informationstafel. Alle Orte, die bislang noch keine steinerne Jakobsmuschel bzw. noch keine Informationstafel erhalten haben, können mit dem Projektleiter Peter Michael Lupp Kontakt aufnehmen und werden über das Verfahren informiert. Grundsätzlich gibt es folgende Vorgehensweise:

Steinerne Jakobsmuschel

Die steinernen Jakobsmuscheln erhalten Sie beim Projektträger. **Hinweise zum Einbau:** Die steinernen Jakobsmuscheln müssen signifikant erkennbar zum mittelalterlichen Bezugspunkt eingesetzt werden, z. B. in der unmittelbaren Vorfläche eines mittelalterlichen Kirchenbaues. Sie müssen bündig und homogen mit dem jeweiligen Oberflächenbelag „wie aus dem Boden gewachsen“ eingesetzt werden. Die Einlassung in ein Betonfundament oder in eine steinerne Bodenplatte durch einen Steinmetz hat sich bewährt.



Informationstafel

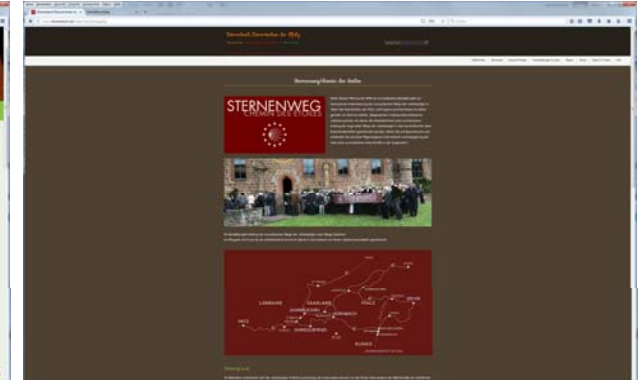
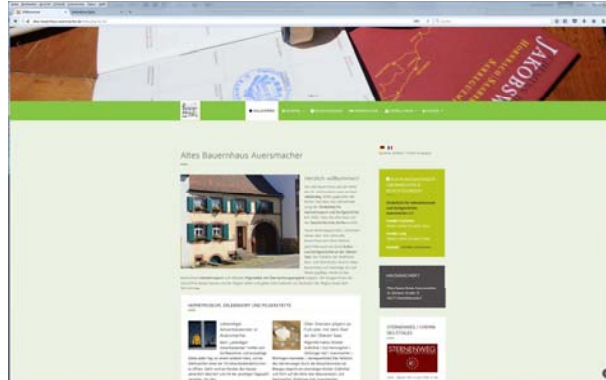
Für die zugehörige Informationstafel gibt es verschiedene Ausführungen, die wahlweise auf Anfrage hergestellt werden. Redaktionell bedarf es dazu einer Abstimmung mit der Projektleitung. Die Kosten für die Herstellung eines Schildes werden von den jeweiligen Projektpartnern vor Ort übernommen. Je nach Größe des Schildes betragen diese zwischen 60 bis 220 Euro. Die Grafik folgt einem festgelegten Gestaltungsbild und wird über den Projektträger gesteuert. Die Ausführung der Schilder ist hochwertig, u.U. sollte die Aufhängung mit dem Denkmalschutz abgestimmt werden.



Verlinkung im Internet

Die Projektpartner verlinken die örtlichen Internetseite mit der Internetseite www.sternenweg.net. Bilder, Karten und Logos zum „Sternenweg“ zur Darstellung auf der örtlichen Internetseite werden zur Verfügung gestellt, siehe Beispiel unten:

www.sternenweg.net vernetzt mit www.altes-bauernhaus-auersmacher.de oder www.doerrenbach.de



Kontaktdaten der zuständigen Ansprechpartner vor Ort

Kurzbeschreibung des mittelalterlichen Kulturdenkmals entsprechend der Beschreibung im Internet www.sternenweg.net > Klick auf die Position in der interaktiven Karte z. B.:

N 49° 2' 42'', E 7° 46' 20''

Lembach, Burgruine Fleckenstein (12. Jh.)

7,5 km vom Weg entfernt.

Bislang noch ohne Kennzeichnung mit einem Jakobsmuschelstein.

N 49° 2' 42', E 7° 46' 20'

Lembach, ruines du château du Fleckenstein (12ème s.)

À 7,5 km du chemin.

Jusqu'à aujourd'hui sans marque distinctive avec une coquille Saint-Jacques.

Zum Informationsaustausch und zur Vernetzung des Modellprojektes benötigen wir die folgenden Kontaktdaten vor Ort (bitte mit Adresse, Telefonnummer, E-Mail-Adresse, Internetseite, falls vorhanden)

Eigentümer des mittelalterlichen Kulturdenkmals:

Ansprechpartner vor Ort (Pate):

Kommunaler Ansprechpartner:

Kirchlicher Ansprechpartner:

Touristischer Ansprechpartner:

Sonstige:




Öffentlichkeitsarbeit

Zu jedem Einsetzen einer steinernen Jakobsmuschel und dem Anbringen des dazugehörigen Hinweisschildes gibt es eine Öffentlichkeitsarbeit. Dazu wird beim Regionalverband Saarbrücken eine eigene Pressemitteilung gefertigt, die als Grundlage der Pressearbeit vor Ort dient und mit den Partnern abgestimmt wird. Dazu brauchen wir neben den örtlichen Ansprechpartnern auch die gewünschten Logos. Alle veröffentlichten Presseartikel werden im Nachhinein als Kopie zur Sammelstelle im Regionalverband Saarbrücken gesendet. Am Ort selbst wird der Bildband des Projektes zur öffentlichen Ansicht hinterlegt. Stadt-/Gemeindeverwaltung, Pfarrhaus, Tourismusbüro etc. erhalten Infokarten zum Verteilen. Auf Wunsch können zusätzliche Plakate oder Displays (kostenpflichtig) angefertigt werden.

Festakt

Es hat sich bewährt, dass das Einsetzen der steinernen Jakobsmuschel und die Anbringung der Informationstafel mit einem kleinen (gerne auch einem großen) Festakt unter Beteiligung der örtlichen Bevölkerung und der Medien stattfindet. Im Rahmen der Feier stellt der Projektleiter die Idee und Vision mit einem Bildvortrag vor (ca. 20 Min.). Termine dazu müssen rechtzeitig vorher abstimmen werden.



Poetische Dokumentation (Bildband) zum Pilgerwandern auf dem Sternenweg 2018 ist eine erweiterte Neuerscheinung des Bildbandes erschienen

Erweiterte Neuauflage des Bildbandes: Format 245 x 290 mm, Hardcover, gebunden, 568 Seiten, zweisprachig (dt./frz.), 25 Euro (zzgl. Versandkosten), ISBN-Nr. 978-3-947148-00-4, Herausgeber: Regionalverband Saarbrücken
Bezugsquelle: Tourist Info Saarbrücker Schloss, Schlossplatz 1–15, 66119 Saarbrücken, Tel.: +49 681-506-60 06, touristinfo@rvsbr.de